

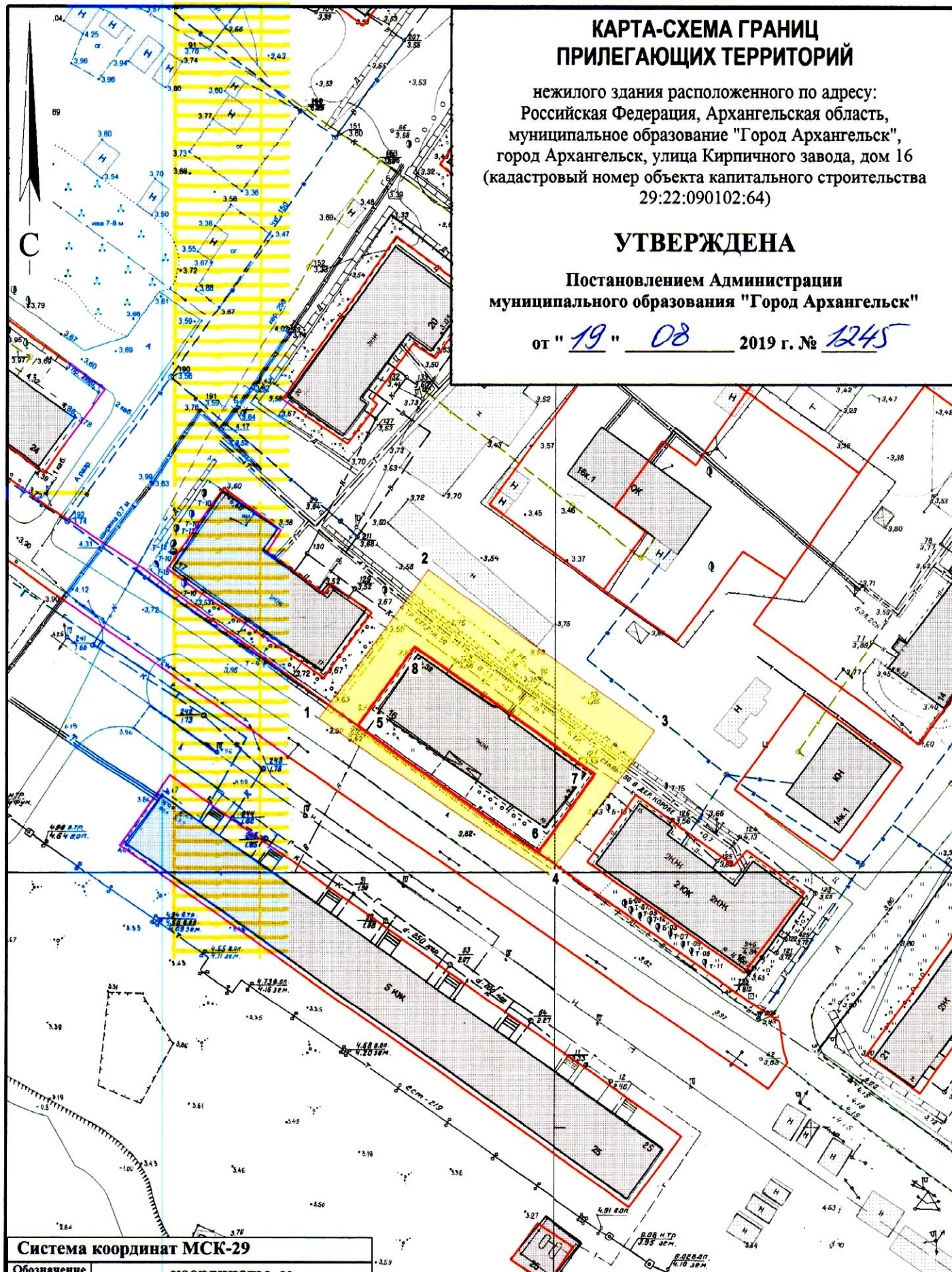
КАРТА-СХЕМА ГРАНИЦ ПРИЛЕГАЮЩИХ ТЕРРИТОРИЙ

нежилого здания расположенного по адресу:
Российская Федерация, Архангельская область,
муниципальное образование "Город Архангельск",
город Архангельск, улица Кирпичного завода, дом 16
(кадастровый номер объекта капитального строительства
29:22:090102:64)

УТВЕРЖДЕНА

Постановлением Администрации
муниципального образования "Город Архангельск"



от "19" 08 2019 г. № 1245



Система координат МСК-29

Обозначение характерных точек границ	координаты, м	
	X	Y
1	651860.27	2510482.90
2	651890.23	2510502.98
3	651860.32	2510548.35
4	651831.45	2510528.85
5	651859.17	2510490.49
6	651835.73	2510526.56
7	651851.58	2510537.00
8	651875.03	2510500.95

УСЛОВНЫЕ ОБОЗНАЧЕНИЯ:

-  изображение границ земельного участка по ул. Кирпичного завода, дом 16
-  изображение границ прилегающих территорий

Масштаб 1 : 1000